



**КОМИТЕТ ИМУЩЕСТВЕННЫХ ОТНОШЕНИЙ
АДМИНИСТРАЦИИ ПЕРМСКОГО МУНИЦИПАЛЬНОГО РАЙОНА**

РЕШЕНИЕ
о размещении объектов № 135

Пермский край
Пермский район

05.03.2021

Комитет имущественных отношений администрации Пермского муниципального района разрешает Акционерному обществу «Газпром газораспределение Пермь» (ИНН 5902183841, ОГРН 2125902017723, почтовый адрес: 614000, г. Пермь, ул. Петропавловская, 43)

размещение объекта «газопровод давлением до 0,6 Мпа, для размещения которого не требуется разрешение на строительство»

на землях государственная собственность на которые не разграничена

на срок 1 год с 05.03.2021 г. по 04.03.2022 г.

Местоположение: Пермский край, Пермский район, Юго-Камское с/п, с.п. Юго-Камский, ул. Володарского, к дому 37.

Приложение: схема предполагаемых к использованию земель или части земельного участка.

Председатель комитета имущественных
отношений администрации Пермского
муниципального района

Г.В. Мюресов

(подпись, печать)



Схема предполагаемых к использованию земель или части земельного участка

Объект: Газопровод давлением до 0,6 Мпа включительно, для размещения которого не требуется разрешения на строительство

Местоположение: расположенным по адресу: Пермский край, м.р-н Пермский, с.п. Юго-Камское, п. Юго-Камский, ул. Володарского, к дому 37

Площадь земель или части земельного участка, кв.м.: 691

Каталог координат, м

Категория земель: земли населенных пунктов

№ точки границы	X	Y
н1	483601.35	2192386.78
н2	483599.42	2192386.99
н3	483597.76	2192387.16
н4	483590.03	2192387.93
н5	483564.24	2192389.64
н6	483564.51	2192405.47
н7	483553.51	2192405.66
н8	483553.07	2192379.36
н9	483596.83	2192376.45
н10	483603.66	2192385.02
н11	483561.23	2192403.07
н12	483562.23	2192403.07
н13	483562.23	2192404.06
н14	483561.23	2192404.06

Вид разрешенного использования: -

Описание границ смежных землепользователей:

От точки н1 до точки н3 - земельный участок с кадастровым номером 59:32:0100009:13826

От точки н3 до точки н4 - земельный участок с кадастровым номером 59:32:0100009:

От точки н4 до точки н1 - земли общего пользования

От точки н11 до точки н11 - земельный участок с кадастровым номером 59:32:0100009:13693


Условные обозначения:



- предполагаемый участок земель, на которых планируется размещение объекта

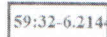


- границы и номер земельного участка, сведения о которых внесены в ЕГРН



- границы и номер объекта капитального строительства, сведения о которых внесены в ЕГРН

- граница кадастрового квартала



- зоны с особыми условиями использования территории, сведения о которых внесены в ЕГРН

:3У1

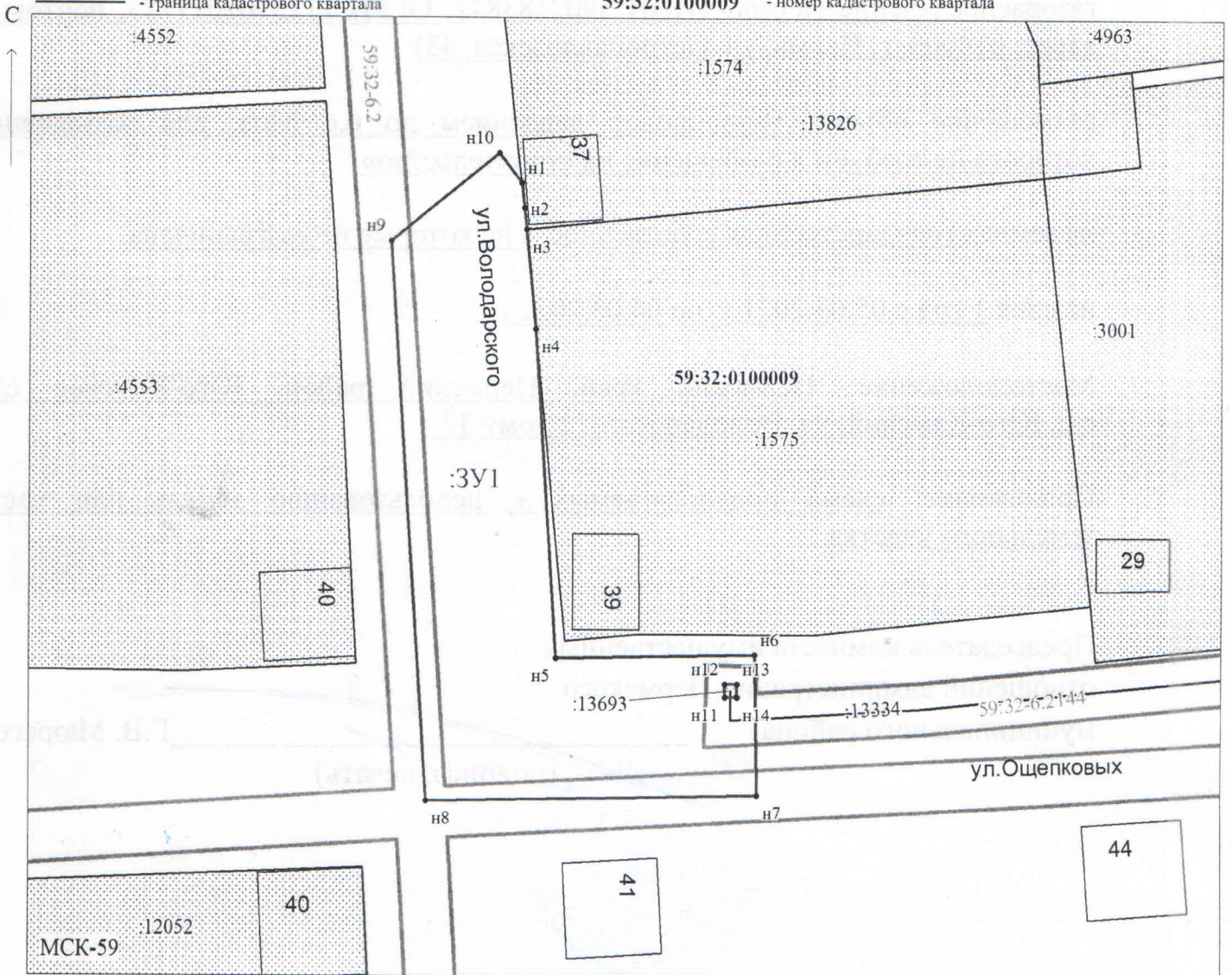
- обозначение запрашиваемого земельного участка

н1

- характерная точка границ земель или части земельного участка

59:32:0100009

- номер кадастрового квартала



Масштаб 1:500

Заявитель:

МП

/ Егошина И.В.

(подпись, расшифровка подписи)

(для юридических лиц
и индивидуальных предпринимателей)